


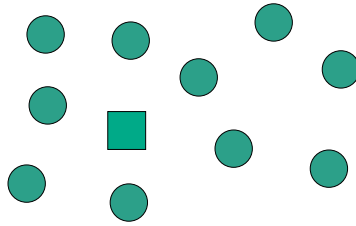
Visuaalinen hierarkia

Visuaalisella hierarkialla tarkoitetaan tapaa järjestää kartan elementit tärkeysjärjestykseen niiden visuaalisten ominaisuuksien avulla. Suunnitelmallisella visuaalisen hierarkian käytöllä kartan käyttäjän huomio voidaan ohjata haluttuihin elementteihin ja vahvistaa kartan välittämää viestiä. Mikäli kartan elementti ei ole välttämätön, sen poistamista kannattaa harkita.

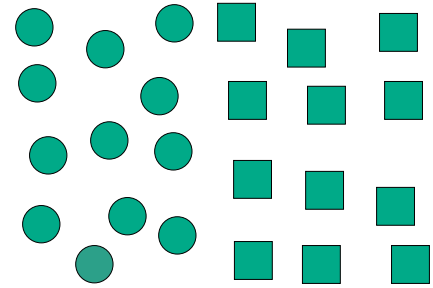
Kartan elementtien kohdennettavia piirteitä (piirretty Koponen ym. 2016 pohjalta)




Koko: suuremmat elementit huomataan helpommin




Muoto: katse kiinnittyy muista kohteista poikkeaviin muotoihin



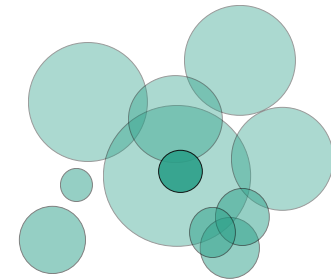
Toisto: elementtien samanlainen tyyli kertoo siitä, että ne liittyvät toisiinsa




Täytetty muoto kiinnittää huomion ennen täyttämättömiä muotoja




Läheisyys: lähellä toisiaan olevien elementtien tulkitaan liittyvän toisiinsa, tyhjä tila elementtien ympärillä vetää katsetta puoleensa



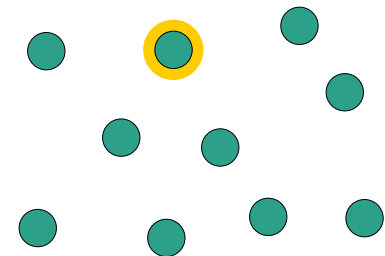
Läpinäkyvyys: mitä pienempi läpinäkyvyys, sitä paremmin kohde erottuu



Värit: katse kiinnittyy ensin kirkkaisiin ja värikylläisiin kohteisiin



Kontrasti: taustasta tai muista kohteista tummuudeltaan poikkeavat kohteet nousevat esiin



Ympäröivän merkkivärin avulla saadaan katse kiinnittymään haluttuun kohteeseen

Lähteet: Koponen, J., Hildén, J., Vapaasalo, T. 2016: Tieto Näkyväksi - informaatiomuotoilun perusteet, Aalto ARTS books; Interaction design foundation (<https://www.interaction-design.org/literature/topics/visual-hierarchy>) [viitattu: 15.4. 2021]