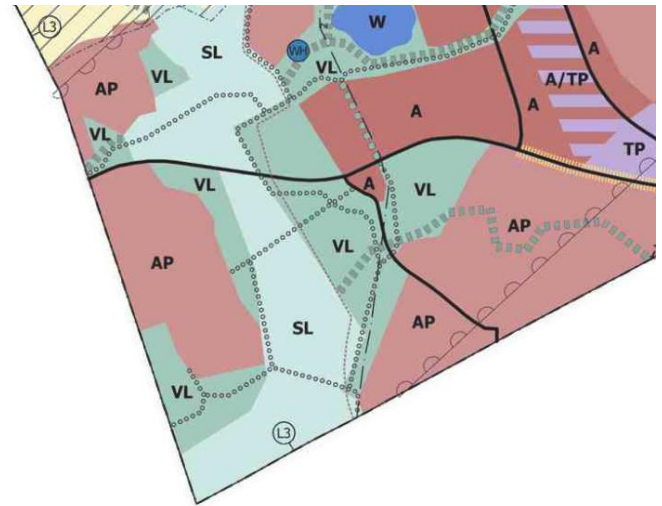


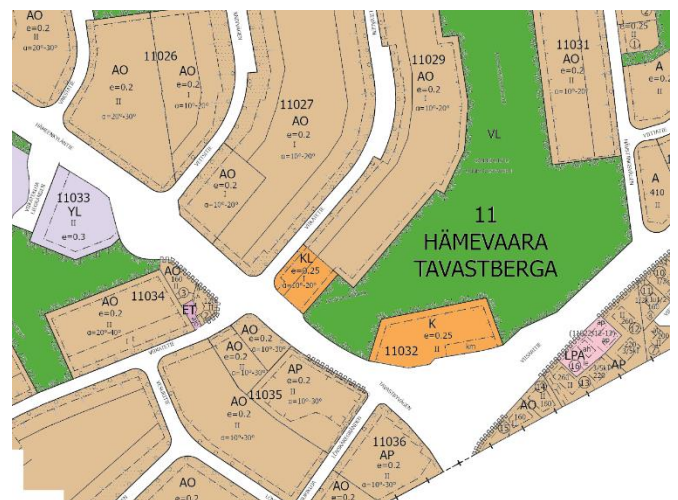
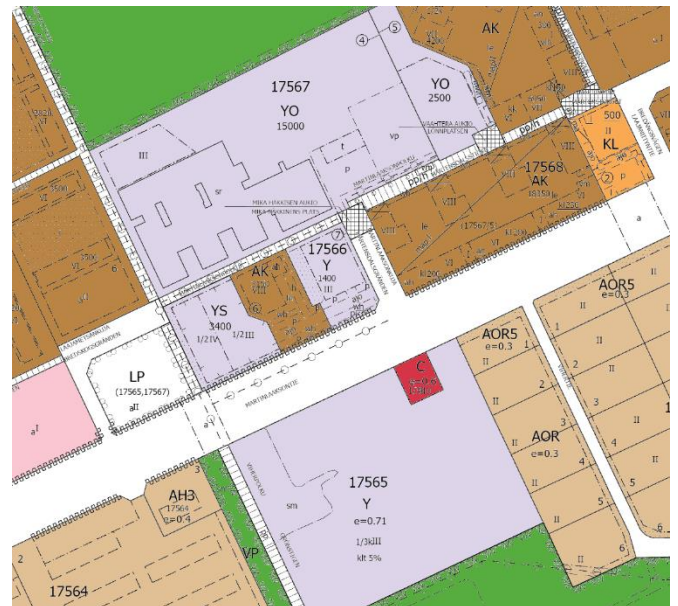
YLEISKAAVAN MERKINTÖJÄ

A	Asuntoalue.
AK	Kerrostalovaltainen asuntoalue.
AP	Pientalovaltainen asuntoalue.
C	Keskustatoimintojen alue.
KM	Kaupallisten palvelujen alue, jolle saa sijoittaa vähittäiskaupan suuryksikön.
P	Palvelujen ja hallinnon alue.
PL	Lähipalvelujen alue.
PY	Julkisten palvelujen ja hallinnon alue.
T	Teollisuus- ja varastoalue.
V	Virkistysalue.
VL	Lähivirkistysalue.
VU	Urheilu- ja virkistyspalvelujen alue.
SL	Luonnonsuojelualue.
M	Maa- ja metsätalousvaltainen alue.
MT	Maatalousalue.
MA	Maisemallisesti arvokas peltoalue.
W	Vesialue.





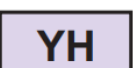
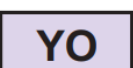



Esimerkki yleiskaavasta



Esimerkkejä asemakaavasta

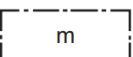






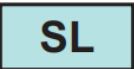
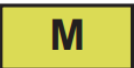
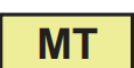


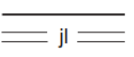
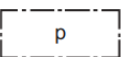




ASEMAKAAVAN MERKINTÖJÄ

	Asuinkerrostalojen korttelialue.
	Asuinpientalojen korttelialue.
	Rivitalojen ja muiden kytkettyjen asuinrakennusten korttelialue.
	Erillispientalojen korttelialue.
	Asuin-, liike- ja toimistorakennusten korttelialue.
	Palvelurakennusten korttelialue.
	Lähipalvelurakennusten korttelialue.
	Hallinto- ja virastorakennusten korttelialue.
	Opetustoimintaa palvelevien rakennusten korttelialue.
	Sosiaalitoiminta ja terveydenhuoltoa palvelevien rakennusten korttelialue.
	Kulttuuritoimintaa palvelevien rakennusten korttelialue.
	Teollisuus- ja varastorakennusten korttelialue.
	Teollisuusrakennusten korttelialue.
	Varastorakennusten korttelialue.
	Teollisuusrakennusten korttelialue, jolla ympäristö asettaa toiminnan laadulle erityisiä vaatimuksia.

IV Roomalainen numero osoittaa rakennusten, rakennuksen tai sen osan suurimman sallitun kerrosluvun.

 Rakennusala, jolle saa sijoittaa lasten päiväkodin.

 Rakennusala, jolle saa sijoittaa myymälän.

	Puisto.
	Lähivirkistysalue.
	Leikkipuisto.
	Urheilu- ja virkistyspalvelujen alue.
	Luonnonsuojelualue.
	Maa- ja metsätalousvaltainen alue.
	Maatalousalue.
	Maisemallisesti arvokas peltoalue.
	Katu.
	Joukkoliikenteelle varattu katu/tie.
	Pysäköimispaikka.
	Katuaukio/tori.
	Jalankululle varattu katu/tie.
	Jalankululle ja polkupyöräilylle varattu katu/tie.
	Ulkoilureitti.

Lähde:

Ympäristöministeriö 05 / 2000

Opas 1. Kaavamerkinnot

<http://urn.fi/URN:NBN:fi-fe202102033632>