

**A1** - ruuantuotantoa  
- virkistysalue  
- jotain muuta?

**B1** - vedensuojelusta  
- suuntaaja  
- jotain muuta?

**C1** - polttoasema  
- ruuantuotantoa  
- jotain muuta?

**D1** - viihdepalvelusta  
- suuntaaja  
- jotain muuta?

**A2** - terveyskeskus / sairaala  
- suuntaaja  
- jotain muuta?

**B2** - julkisen liikenteen keskus  
- tori / puisto / aukko  
- jotain muuta?

**C2** - liikenne joen yllä / all  
- työpajakoja / toimistotila  
- jotain muuta?

**D2** - urheilualue  
- kaivus / päiväkeskus  
- jotain muuta?

**A3** - kiertäilykeskus  
- harrastuspaikka  
- jotain muuta?

**B3** - ruuantuotantoa  
- tori / puisto / aukko  
- jotain muuta?

**C3** - polttoasema  
- suuntaaja  
- jotain muuta?

**D3** - energiantuotantoa  
- urheilualue  
- jotain muuta?

**A4** - energiantuotantoa  
- suuntaaja  
- jotain muuta?

**B4** - liikenne joen yllä / all  
- palvelus / kaivus  
- jotain muuta?

**C4** - kaivus / sijasto  
- kaivus / ravintola  
- jotain muuta?

**D4** - teollisuutta  
- harrastuspaikka  
- jotain muuta?

**A1**

- ruoantuotantoa
- virkistysalue
- + jotain muuta?

1:200 [  ]

**VANHA  
MÖKKI**

**JÄRVI**

**1**

**TIE**

**IKIMETSÄÄ**

**KORKEA HARJU**

**A**

**B1**

- vedenpuhdistamo
- asuntoja
- + jotain muuta?

1:200 [  ]

JÄRVI

IKIMETSÄÄ

1

TIE

1

IKIMETSÄÄ

KORKEA HARJU


TIE

B

METSÄÄ

C1

- poliisiasema
- ruoantuotantoa
- + jotain muuta?

1:200 [  ]

METSÄÄ

1

1

TIE

METSÄÄ

JOKI

C

SAARI

D1

- viihdepalveluita  
- asuntoja  
+ jotain muuta?

1:200 [  ]

METSÄÄ

TIE

METSÄÄ

I

JOKI

SAARI

METSÄÄ

D

**A2**

- terveyskeskus / sairaala  
- asuntoja  
+ jotain muuta?

**A**

1:200 [  ]

**KORKEA  
HARJU**

**METSÄÄ**

**2**

**TIE**

**TIE**

**NIITTYÄ**

**METSÄÄ**

**A**

KORKEA  
HARJU

B

1:200 [  ]

TIE

**B2**

- julkisen liikenteen keskus  
- aukio/puisto/tori  
+ jotain muuta?

METSÄÄ

METSÄÄ

TIE

METSÄÄ

2

VANHA PIEN-  
TEOLLISUUSALUE

2

TIE

NIITTYÄ

JOKI


B

NIITTYÄ

# C2

- liikenne joen yli/ali
- työpaikkoja/toimistoja
- + jotain muuta?

C

1:200 [  ]

METSÄÄ

SAARI

TIE

JOKI

NIITTYÄ


TIE

SUOTA

2

2

C

1:200 [  ]

SAARI

D

JOKI

D2

- urheilualue
- koulu / päiväkoti
- + jotain muuta?

METSÄÄ

2

TIE

SUOTA

SUOTA

TIE

LAMPI

D

# A3

- kierrätyskeskus  
- harrastuspaikka  
+ jotain muuta?

A

1:200 [  ]

METSÄÄ

TIE

NIITTYÄ

VANHA  
KAATO-  
PAIKKA

3

TIE

JOKI

A

HIEKKA-  
RANTA

# B3

- ruoantuotantoa
- tori / puisto / aukio
- + jotain muuta?

B

1:200 [   ]

NIITTYÄ

JOKI

3

3

NIITTYÄ

TIE

SUOTA

B

HIEKKARANTA

**C3**

- paloasema
- asuntoja
- + jotain muuta?

**C**

1:200 [  ]

NIITTYÄ

TIE

SUOTA

**3**

**3**

KORKEA MÄKI


**C**

**D3**

- energiantuotantoa
- urheilualue
- + jotain muuta?

**D**

SUOTA

1:200 [  ]

TIE

LAMPI

SUOTA

**3**

KORKEA MÄKI

**D**

A4

- energiantuotantoa
- asuntoja
- + jotain muuta?

A

1:200 [  ]

NIITTYÄ

HIEKKA-  
RANTA

JOKI

4

METSÄÄ

KALLIO

HIEKKA-  
RANTA

# B4

- liikenne joen yli / ali
- päiväkot / koulu
- + jotain muuta?

B

1:200 [  ]

SUOTA

TIE

NIITTYÄ

JOKI

HIEKKA-  
RANTA

4

4

METSÄÄ

KALLIO

C4

- koulu / kirjasto
- kahvila / ravintola
- + jotain muuta?

C

1:200 [  ]

KORKEA MÄKI

SUOTA

4

4

TIE

NIITTYÄ

JOKI

HIEKKA-  
RANTA

METSÄÄ

D4

- teollisuutta  
- harrastuspaikka  
+ jotain muuta?

D

1:200 [  ]

KORKEA MÄKI

VANHA  
KAIVOS

4

4

SUOTA

TIE

METSÄÄ

TIE

NIITTYÄ